












































Opportunity Area Legend (English/Spanish)

-  Brownfield/Antigua Zona Industrial
 -  Registered Toxic Release site/Lugar de emisiones tóxicas registrado
 -  Shelter with NTNC well/Refugio con pozo NTNC
 -  Shelter/Refugio
 -  NC Well/Pozo NC
 -  NTNC Well/Pozo NTNC
 -  Cooling Center/Centro climatizado
 -  Cooling Center with NTNC well/Centro climatizado con pozo NTNC
 -  Less vulnerable housing asset/Recurso de vivienda menos vulnerable
 -  More vulnerable housing asset/Recurso de vivienda más vulnerable
 -  Rail not in SFHA/Vía de tren no en SFHA
 -  Rail in SFHA/Vía de tren en SFHA
 -  Shelter/Refugio
 -  Critical Facility/Dependencia crítica
 -  Emergency Support/Apoyo de emergencia
 -  Fire/Estación de bomberos
 -  Fire/Shelter/Estación de bomberos/Refugio
 -  Police/Estación de policía
 -  Wastewater Infrastructure/Infraestructura de aguas residuales
 -  Airport/Aeropuerto
 -  Hospital/Hospital
 -  Water Treatment/Tratamiento de aguas
 -  Bus Routes/Rutas de autobús
 -  Regional Asset/
 -  PWS Watershed with Potential Hazardous Site/Cuenca de sistema público de agua con potencial lugar de desechos peligrosos
 -  PWS Watershed/Cuenca del Sistema Público de Agua
 -  <all other values>/todos los otros valores
 -  TOD Area (0.75 mi.)/Área de DOT (0.75 millas)
 -  TOD Centric Opportunity Areas/Áreas de oportunidad céntricas de DOT
 -  Balanced PFA/PFA balanceado
 -  Planned Development Areas/Áreas de desarrollo planificado
 -  2020 Distressed Municipality/Municipalidad afectada en 2020
 -  Housing Flood Locational/Zona de Viviendas Afectadas por la Inundación
 -  Housing Flood/Heat Locational/Zona de Viviendas Afectadas por la Inundación y el Calor
 -  Housing Heat Access Location/Zona de Acceso a Viviendas afectadas por el calor
 -  Shelter & wells/Refugio y pozos
 -  Wastewater/Aguas residuales
 -  Non-community well density/Densidad de pozos no comunitarios
- ## ZSR Classification
-  Access/Acceso
 -  Location/Localización
 -  Natural Protection/Protección natural
 -  Proximity/Proximidad
 -  Underpass/Paso subterráneo